

Inleiding

Informatie over Agenda IJsselmeergebied 2050

- Agenda IJsselmeergebied 2050
 - overzicht van de Agenda
- Agenda IJsselmeergebied en gemeente Huizen
 - zicht op relatie tussen de Agenda en de gemeente

Agenda IJsselmeergebied 2050

Bestuurlijk en ambtelijk platform

- Provincies 4 actief, Utrecht en Gelderland volgend
- 5 ministeries, I&W voorzitter
- Gemeenten
- Waterschappen
- Maatschappelijke organisaties

Samenwerking hele IJsselmeergebied



Deltaprogramma



Cultuurhistorische IJsselmeerbiografie



Energieverkenning



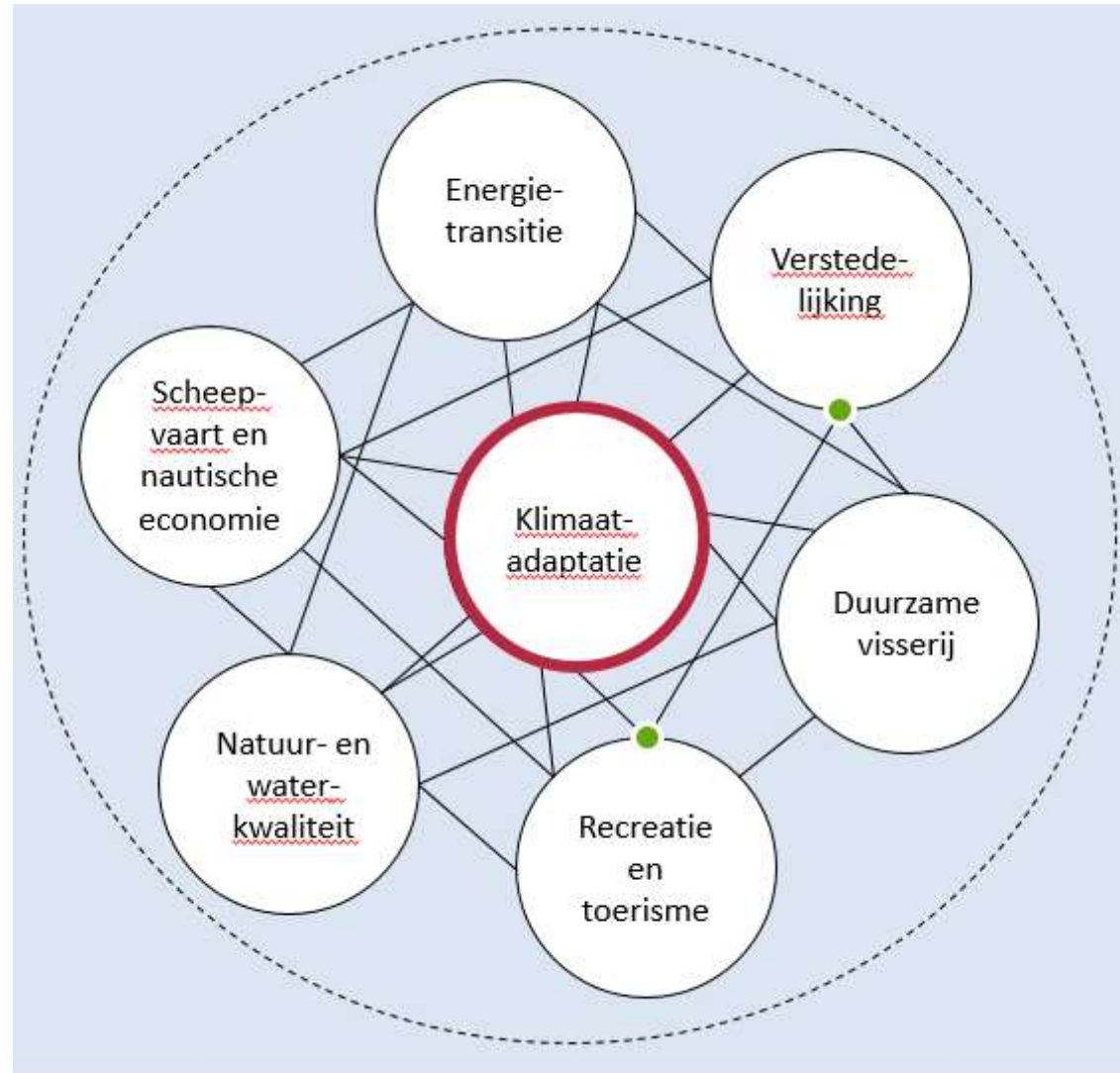
Ecologische verkenning



“Atlas” Palmboom



Integraal



Governance



Landschap van wereldklasse



Cultuurhistorie als leidraad

Verhaallijnen

- Aardkundige en archeologische schatkamer
- Oude kustlandschappen
- Tastbaar handels- en visserijverleden
- Ingenieurskunst en maakbaar land



TOEKOMSTBESTENDIG WATER- EN ECOSYSTEEM





Aansprekende toeristisch-recreatieve bestemming



Bijdrage aan woon- en vestigingsklimaat

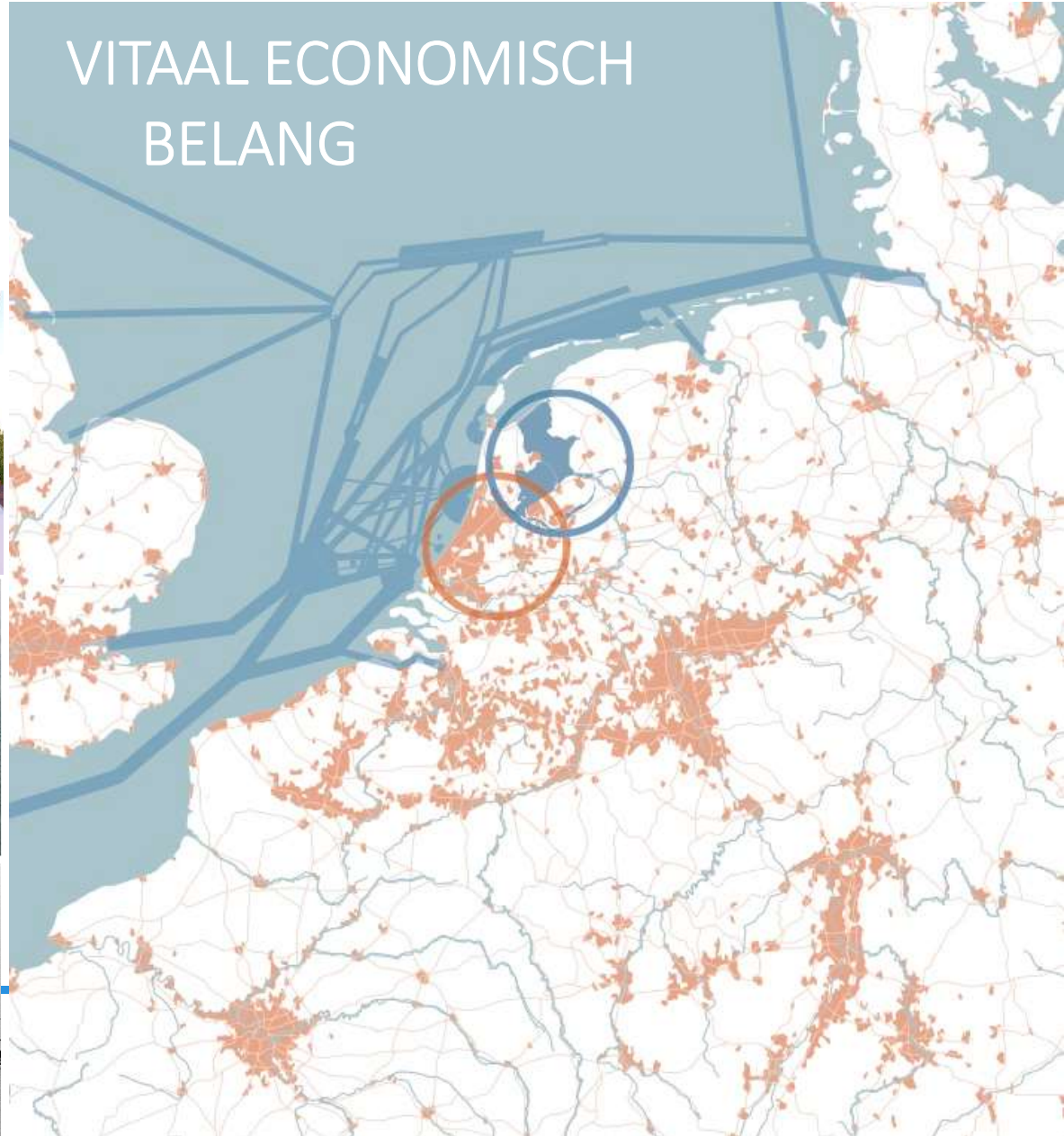


Versterking nautische economie en transport over water



Duurzame visserij


VITAAAL ECONOMISCH BELANG





Verkenning R&T IJsselmeergebied

- gedegen probleemanalyse
- aansluitend op bestaande regionale afspraken
- naar een ontwikkelperspectief / toekomstbeeld
- differentiatie naar kracht: kusttrajecten met een eigen profiel



Waterplanten en waterrecreatie

- Cooperatie Gastvrije Randmeren
- Nu ook in Markermeer-IJmeer



Gemeente Huizen

Instemmingsverklaring 17 mei 2018

- Erkennen samenwerking vanuit integrale benadering
- Onderschrijven lange termijn perspectief en dragen daar actief aan bij
- Gebruiken Agenda IJsselmeergebied 2050 als leidraad
- Vanuit eigen (daad)kracht bijdragen en waar mogelijk krachten bundelen



Ondertekening van de Instemmingsverklaring op 17 mei 2018 in het Zuiderzeemuseum te Enkhuizen

Wij ondersteunen de Agenda IJsselmeergebied 2050

Namens de burgemeester en wethouders van:

- Gemeente Hoorn de heer B. Tap
- Gemeente Huizen mevrouw M. Verbeek
- Gemeente Krimpenerwaard de heer G. Velthuis
- Gemeente Kooglanderveer mevrouw C. van der Pol
- Gemeente Lelystad de heer E. Rentenaar

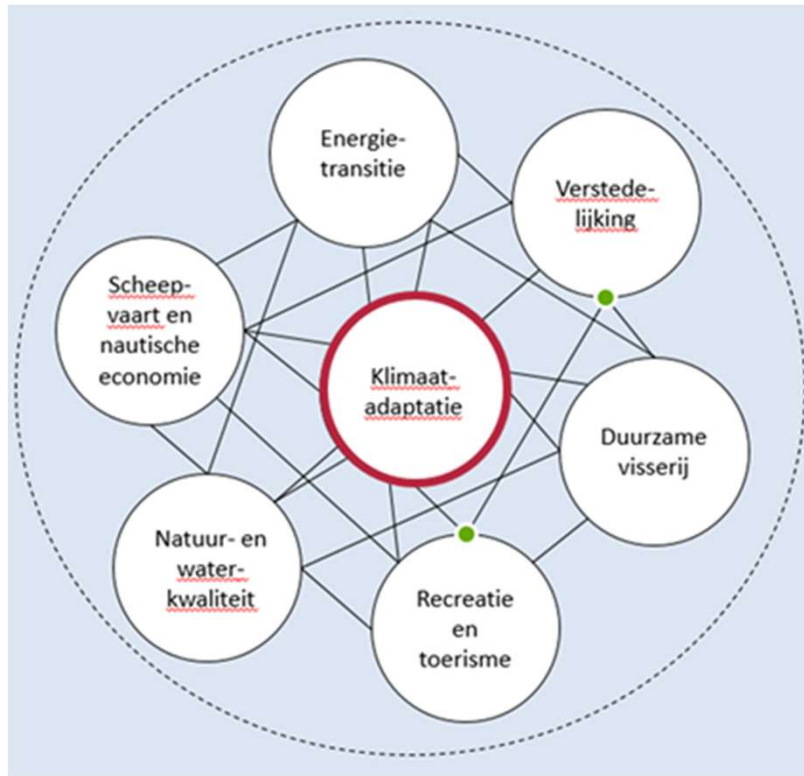
landschap van wereldklasse

toekomstbestendig water- en ecosysteem

vitaal economisch belang

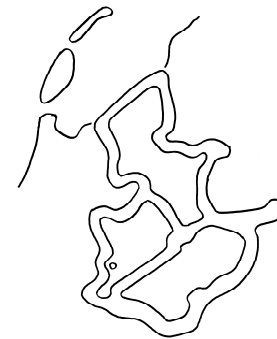
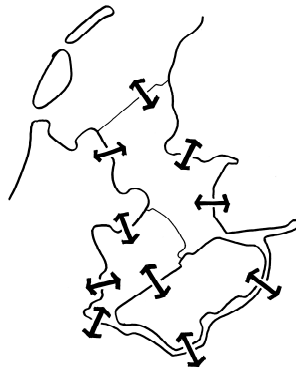
Agenda IJsselmeergebied 2050 en Huizen

Integrale blik



Agenda IJsselmeergebied 2050 en Huizen

Vanuit de Gouden Regels IJsselmeergebied




Agenda IJsselmeergebied 2050 en Huizen

Vanuit cultuurhistorie en natuursysteem



Agenda IJsselmeergebied 2050 en Huizen

Met zicht op gehele
IJsselmeergebied



REGIO'S



Verenigde Vergadering

16 mei middag Almere

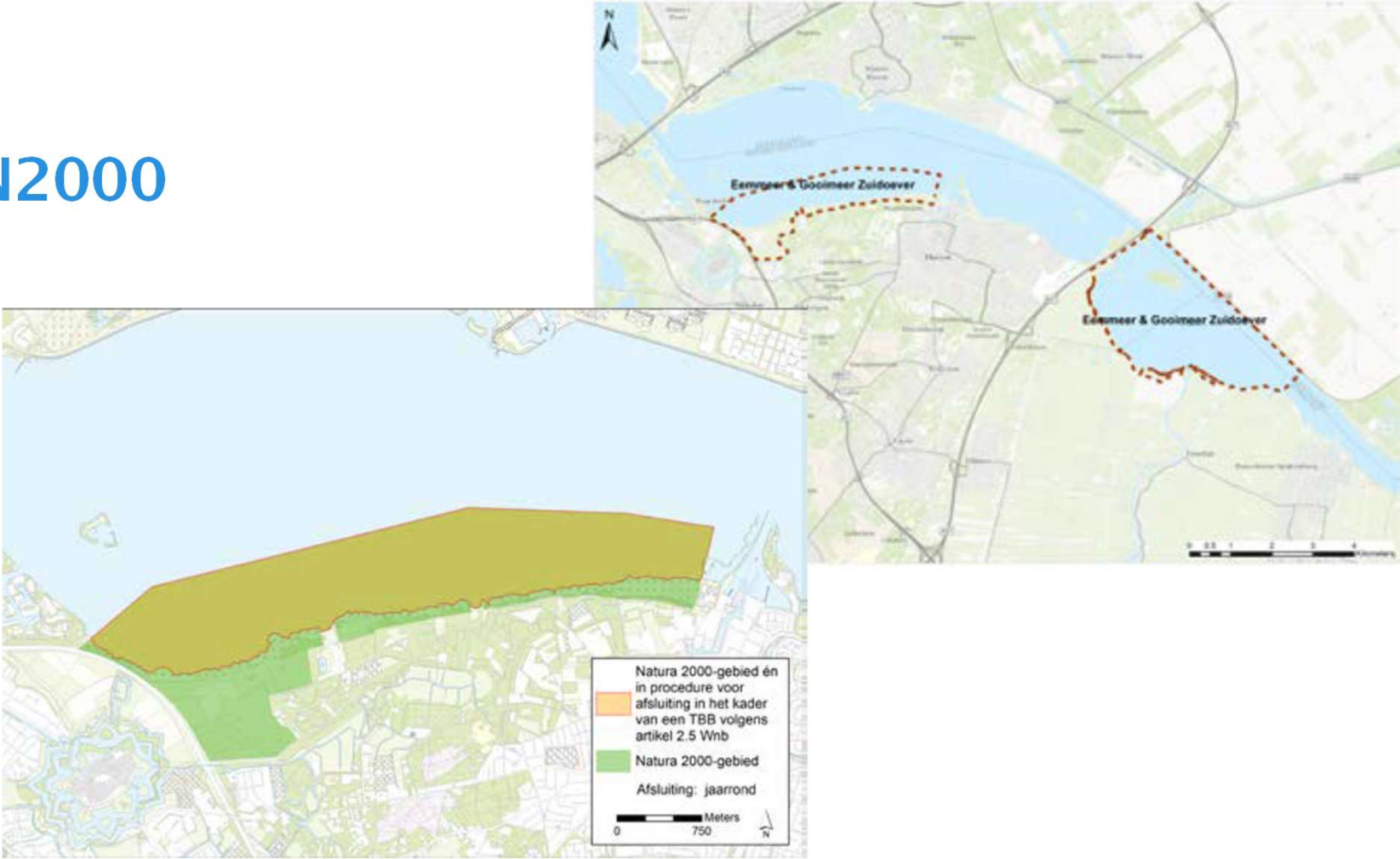
- Gesprek over de opgaven
- Rond concrete voorbeelden / projecten
- Integrale aanpak, meekoppelkansen



A photograph of a sunset over a body of water. The sun is low on the horizon, creating a bright orange glow and a long, shimmering reflection on the water's surface. The sky is filled with wispy, golden clouds. In the background, a dark silhouette of a forest or city skyline is visible against the horizon. The word "VRAGEN?" is written in white, bold, sans-serif capital letters in the center of the image.

VRAGEN?

N2000

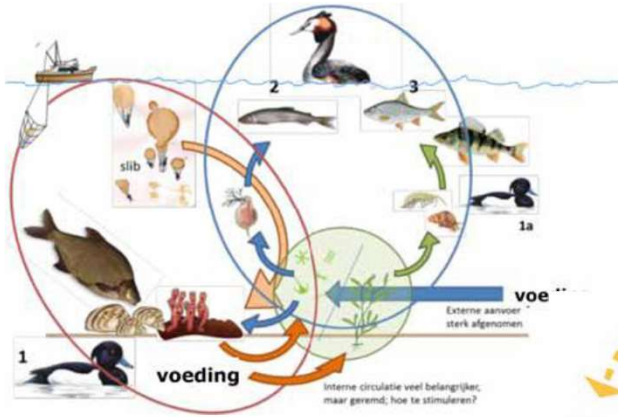




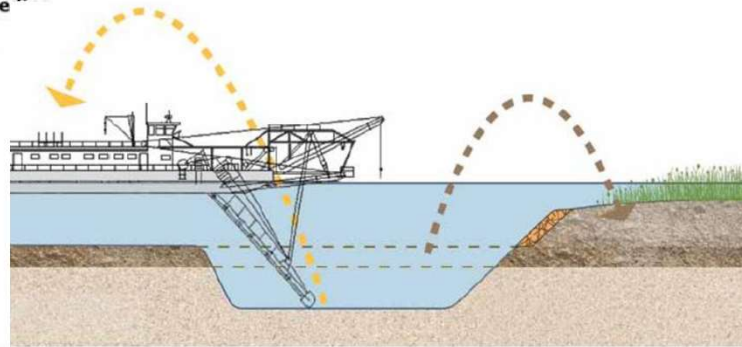
- Tekst



Panorama Markermeer-IJmeer



Interne circulatie veel belangrijker, maar geremd; hoe te stimuleren?



Boezem als voedselbron, waterrijke gebieden als kraamkamers voor vissen

Uitwisseling Markermeer met boezemstelsels en met kraamkamers voor vissen

Natuurlijk voorland met natuurlijke peilfluctuaties

Uitwisseling oeverlanden Markermeer met vispassages

Verondieping kustzone voor waterplanten en fauna

Gebruik en accentuering historische dijklijn als grens

Verdieping zone ter voorkoming overlast waterplanten voor waterrecreatie

